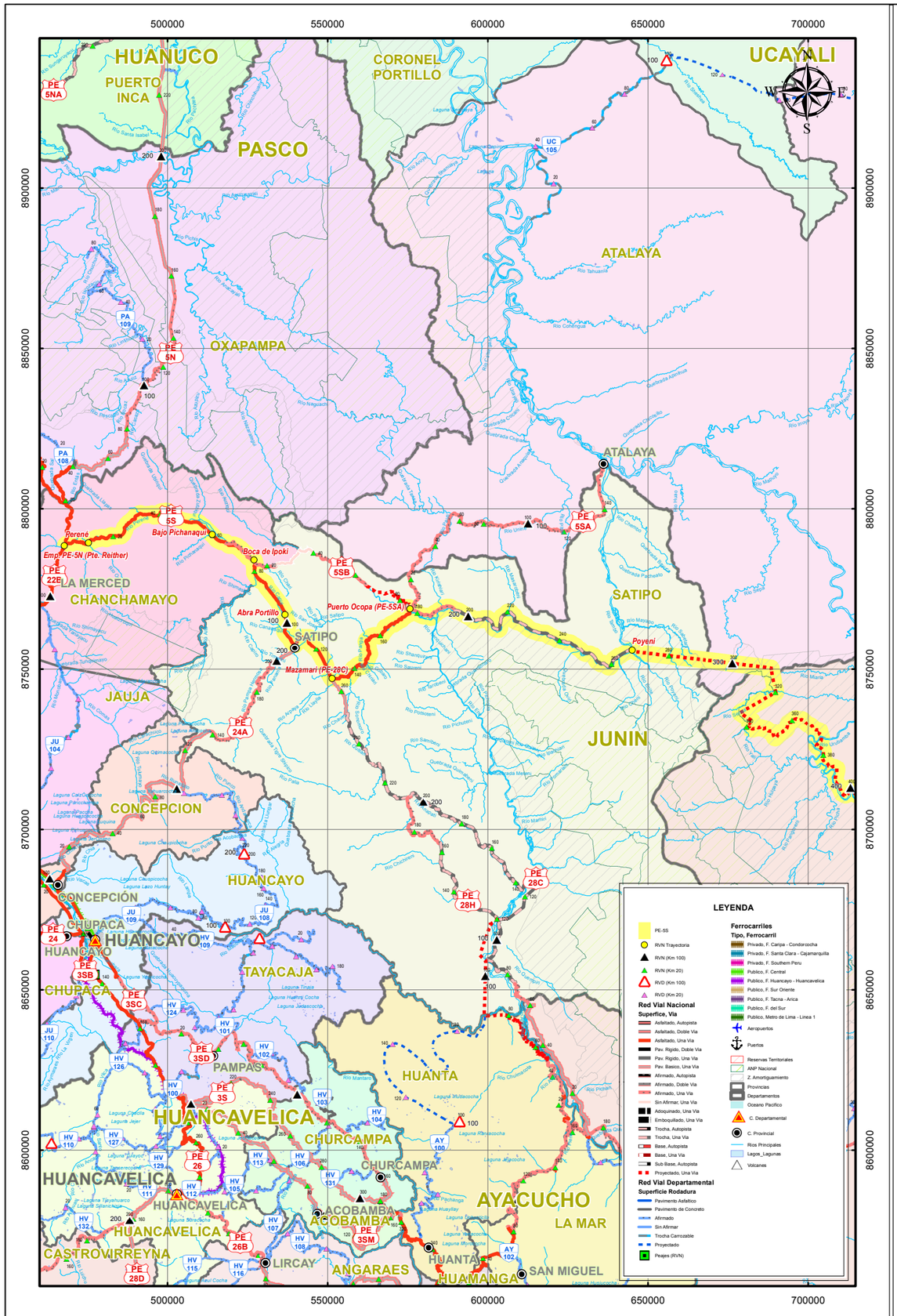

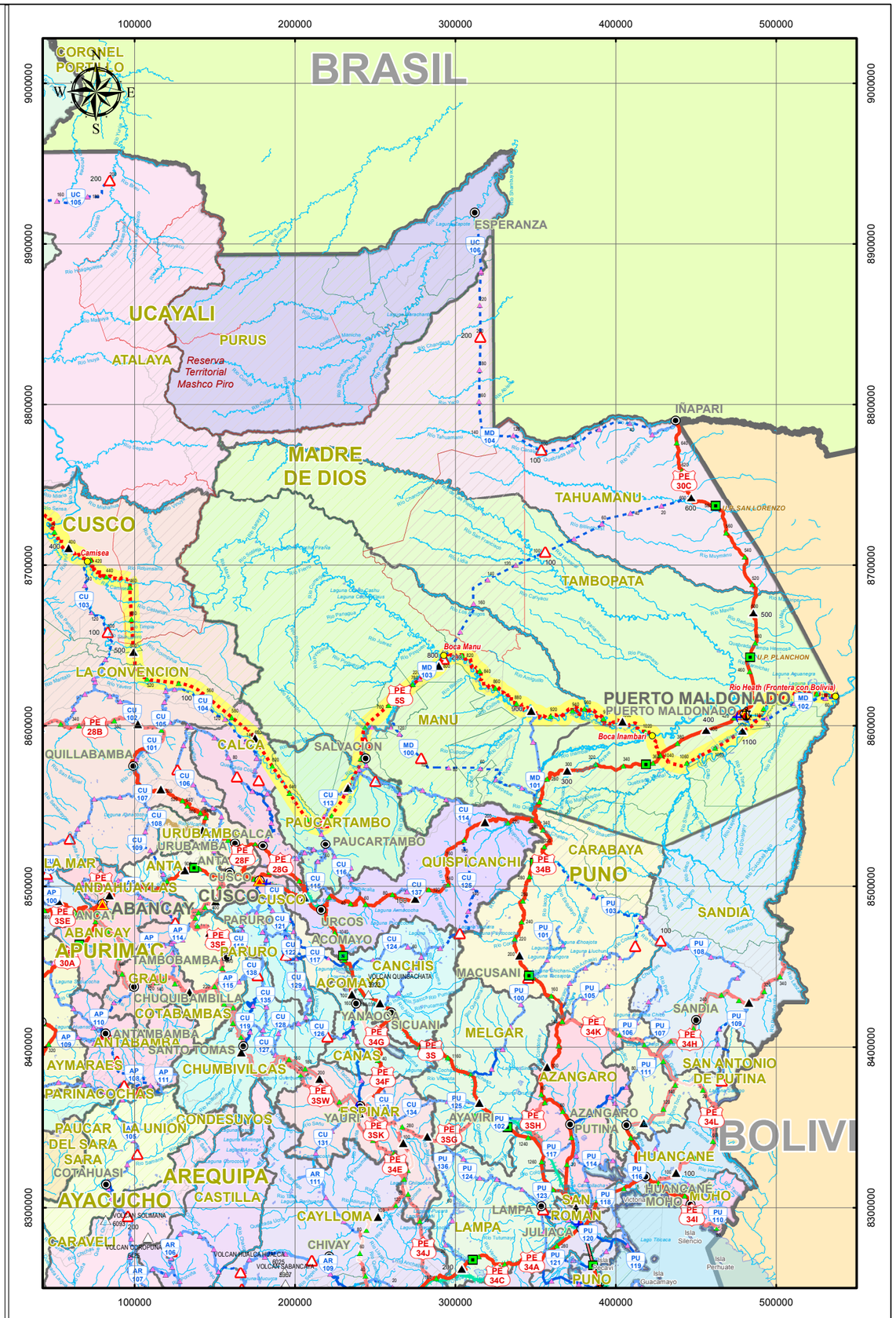

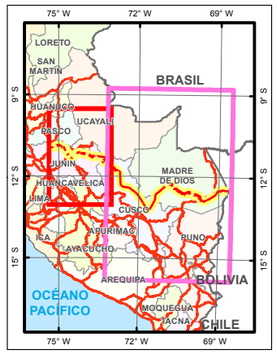

PE 5S

LONGITUD ESTIMADA: 1172.346 Km

Superfice de Rodadura

Tipo	Km	%
Asfaltado	174.259	14.86
Afirmado	19.455	1.66
Sin Afirmar	0.000	0.00
Trocha	74.256	6.33
Pav. Basico	0.000	0.00
Otros	0.971	0.08
	268.942	22.94
Proyectado	903.405	77.06

Longitud por Departamento

Dpto.	Tipo Sup.	Km	%
Cusco	Proyecto	401.173	34.22
Junin	Existente	268.942	22.94
	Proyecto	22.377	1.91
Madre de Dios	Proyecto	458.252	39.09
Ucayali	Proyecto	21.602	1.84

MINISTERIO DE TRANSPORTES Y COMUNICACIONES
Dirección General de Caminos y Ferrocarriles
Dirección de Caminos
E.T. Mapas Viales
LIMA - PERU
2017
1:1,500,000

PERÚ | Ministerio de Transportes y Comunicaciones | Viceministerio de Transportes

HOJA VIAL

INVENTARIO VIAL | ESC. 1:1,500,000 A3 | WGS 1984 UTM Zone 18S
ESC. 1:3,000,000 A3 | WGS 1984 UTM Zone 19S

SISTEMA NACIONAL DE CARRETERAS | SINAC | CLASIFICADOR DE RUTAS (D.S. N° 011-2016-MTC)

Pte. Reither (PE-5N) - Bajo Pichanaqui - Pte. Pichanaki - Boca de Ipoki - Dv. Satipo (PE-24 A) - Mazamari (PE-28 C) - Pto.Ocopa (PE-5S A) - Poyeni - Boca Manu - Boca Inambari - Vírgenes del Sol (PE-30 C) - Río Heath (Frontera con Bolivia)

DGCF Dirección General de Caminos y Ferrocarriles
Dirección General de Caminos y Ferrocarriles
Dirección de Caminos
K.W.G.N.

Fuente: DGCF, PVN, PVD, GTT, OGPP IGN, INEI, SERNANP, MINEDU | MAYO DE 2017 | Ok